Anexa Nr 1 „la Hotărârea Consiliului Local Nr. 12017".

PLAN DE AMPLASAMENT SI DELIMITARE

a imobilului cuprins in CF 122781 Baia Mare
nr. topo 4214/12/2/1/10
din localitatea Baia Mare
UAT Baia Mare
1 imobil – intravilan

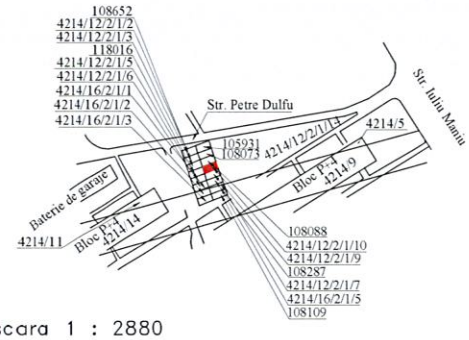

scara 1 : 2880

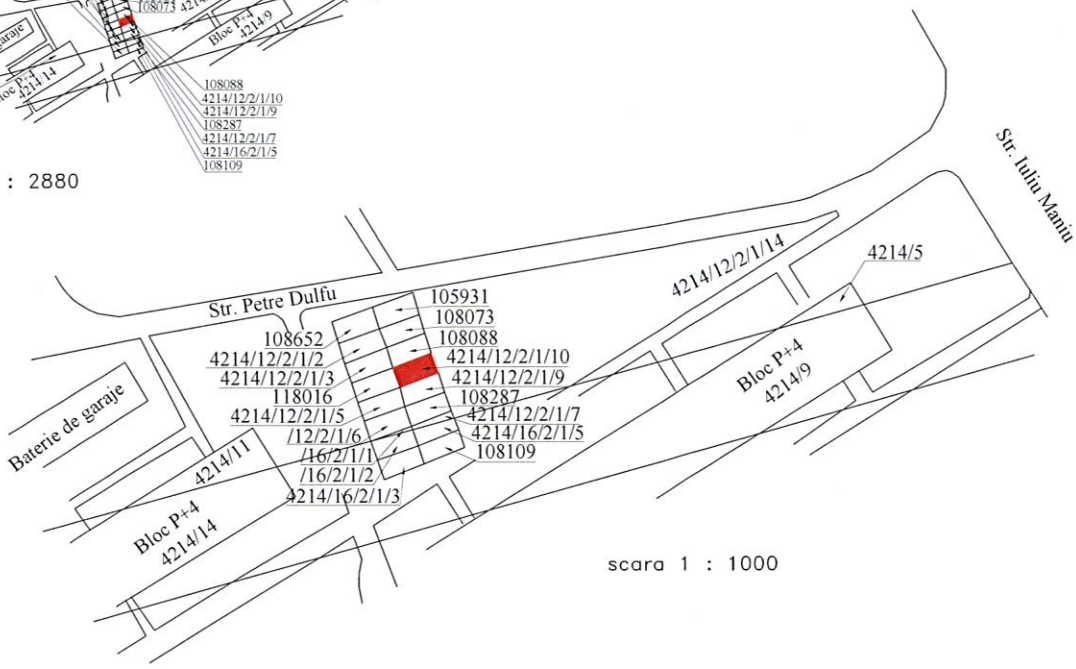

scara 1 : 1000

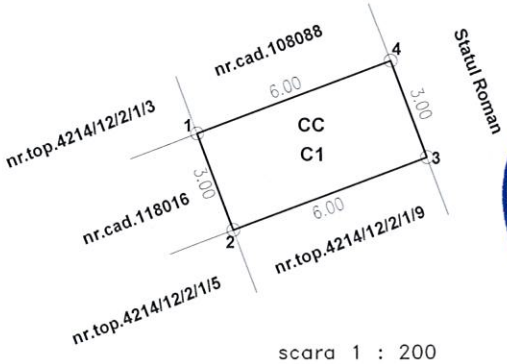

scara 1 : 200
dupa atribuire numar cadastral

Intocmit,
SC ALCAD SURVEY SRL

Persoana fizică autorizată de ANCPI să execute lucrări de cadastru, geodezie și cartografie
CERTIFICAT DE AUTORIZARE
Seria RO-MM-F Nr. 0185
BOTOȘ Alexandru-Gabriel
CATEGORIA B

Persoana juridică autorizată de ANCPI să execute lucrări de cadastru, geodezie și cartografie
CERTIFICAT DE AUTORIZARE
Seria RO-B-J Nr. 0843/2016
ALCAD SURVEY S.R.L.
CLASA III

Nota: Documentatia cadastrala serveste la emitere H.C.L. in vederea concesionarii terenului.

SITUATIA DIN CF					DUPA ATRIBUIRE NR. CADASTRAL			
Nr. C.F.	Nr. topo	suprafata Ha	suprafata mp.	PROPRIETAR	Nr. Cadastral	suprafata Ha	suprafata mp.	PROPRIETAR
122781	4214/12/2/1/10	–	18	STATUL ROMAN		–	18	pe teren: MUNICIPIUL BAIA MARE pe constructiile C1: PALCAU IOAN
Total		–	18			–	18	

data
08.05.2017